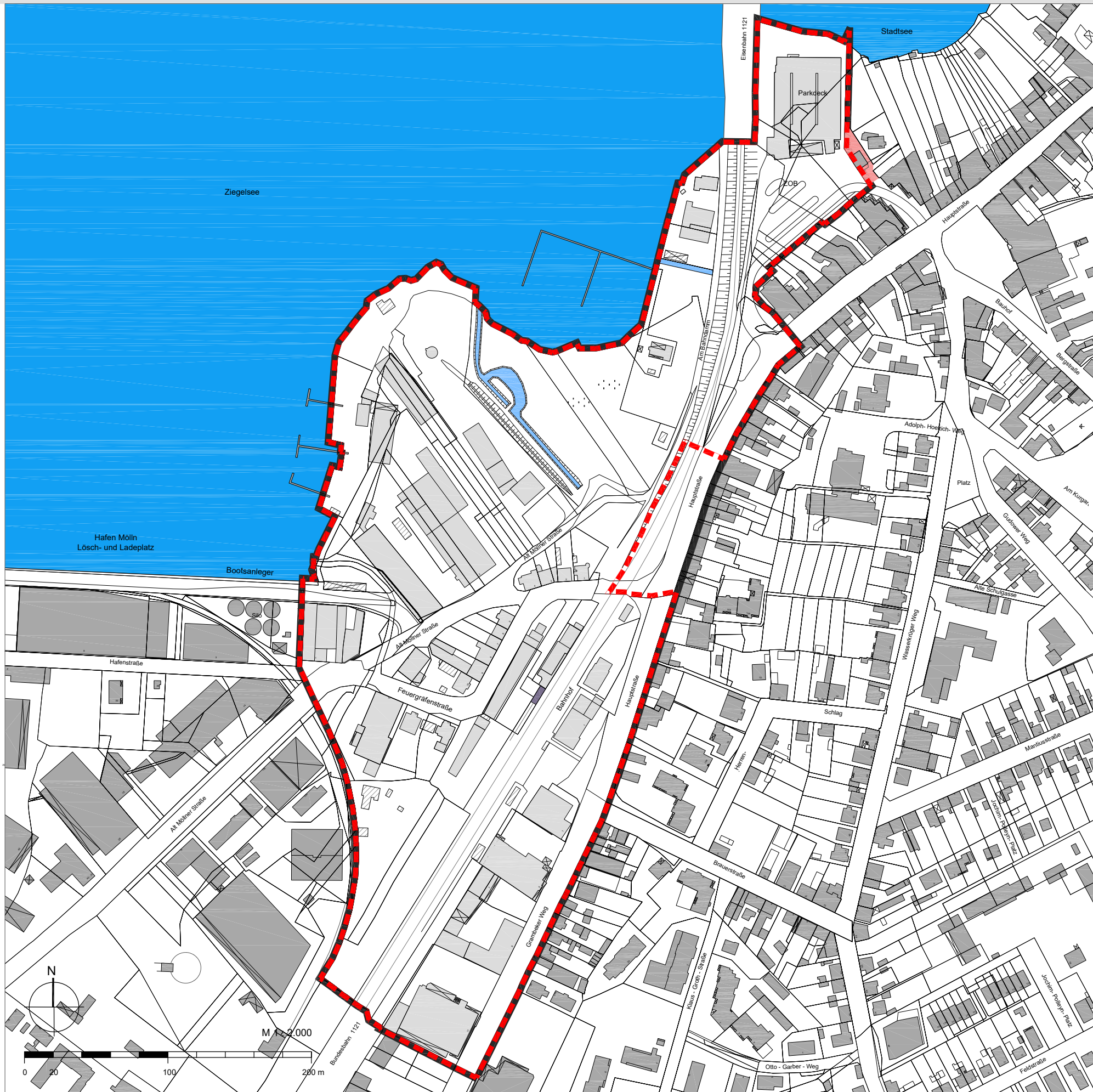









# Mölln - Vorbereitende Untersuchungen Hafen- / Bahnflächen



## Legende

-  Abgrenzung des Sanierungsgebietes gemäß § 142 BauGB  
Gesamtfläche: ca. 12,1 ha
-  Ggf. in das Sanierungsgebiet einzubeziehende Fläche;  
bisher außerhalb des Untersuchungsgebietes  
Gesamtfläche: ca. 414 m<sup>2</sup>
-  Untersuchungsgebiet
-  Gebäudebestand
-  Nebenanlagen
-  Bahnwaggon
-  Gebäude außerhalb

Auftraggeber:

Stadt Mölln  
Stadtbauamt



Mölln - Vorbereitende Untersuchungen Hafen- / Bahnflächen

Plan 12

Abgrenzung Sanierungsgebiet

Maßstab: 1:2.000 i.O. A2, Stand: Vorlage zur Kenntnisnahme, 17.10.2016

KRUSE - SCHNETTER - RATHJE  
**ELBERG**  
STADT - PLANUNG - GESTALTUNG

Straßenbahnring 13, 20251 Hamburg  
Tel. 040 460955-60, Fax -70, mail@elberg.de, www.elberg.de